



















| Oppervlaktes totaal | |
|------------------------|---------|
| Afd. | Opp(m2) |
| Dak | 1258 |
| Groenzone | 760 |
| Parking | 1410 |
| Wegenis (zonder lufel) | 59 |
| Wegenis (onder lufel) | 837 |
| Parkeerplaatsen | 837 |
| Loskade | 112 |

LEGENDE

-  asfalt
-  betonstraatstenen zandkleur
-  betonstraatstenen gemengd
-  parkeerplaatsen (klinkers)
-  wegenis - parking (asfalt)
-  mindervalide parkeerplaatsen (klinkers)
-  gazon
-  klimop
-  boom
-  haag
-  struiken
-  onderzoekschouw
-  straatkolk
-  deksel brandkraan
-  v.p. verlichtingspaal
-  e.p. electriciteitspaal
-  GLEDITSIA triancanthos 'Skyline' (valse christusdoorn)
-  ACER campestre 'Elsrijk' (veldesdoorn)

Gemeente SINT-GILLIS-WAAS

GRONDPLAN PARKING

BEPLANTING

Samelstraat

Opdrachtgever:

't Vlierenhof bvba
Hogenakkerstraat 59
9170 Sint-Gillis-Waas

Kadastraal gekend Afd.: 1e

Sectie: E Nr(s): 305R, 308C, 310H, 310K

Schalen: 1/250

Opgemeten: (26-10-2005); G.D.C.
Berekend: G.D.C.
Getekend: K.R. & T.H.

Dossier: GDC071106

Naar waarheid opgemeten en opgemaakt door de ondergetekende Meetkundige - Schatter van Onroerende Goederen.

Plan: 102

Sint - Gillis - Waas: 11 januari 2007.

DE COENE Geert

LANDMETERSBUREAU DE COENE bvba

zaakvoerder: DE COENE GEERT ----- GEZWOREN LANDMETER - EXPERT
DRIESKE NIJPERSTRAAT 21 9170 SINT - GILLIS - WAAS
Tel.: +32 (0)3/770.81.62 Fax.: +32 (0)3/707.19.38 e-mail: info@landmetersbureau-decoene.be

