

Oppervlaktes en kadastrumnummers

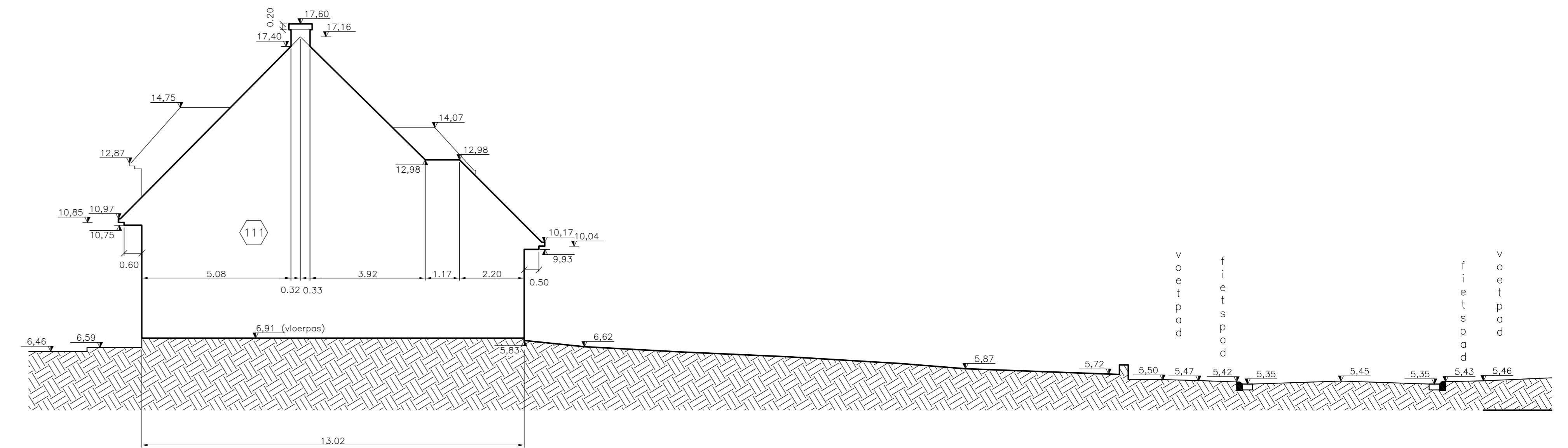
Lotnr.	Kad.nr.	Opp.
1	-	-
2	-	-
TOTAAL		

Coördinaten volgens Lambert72 (Fiepos)

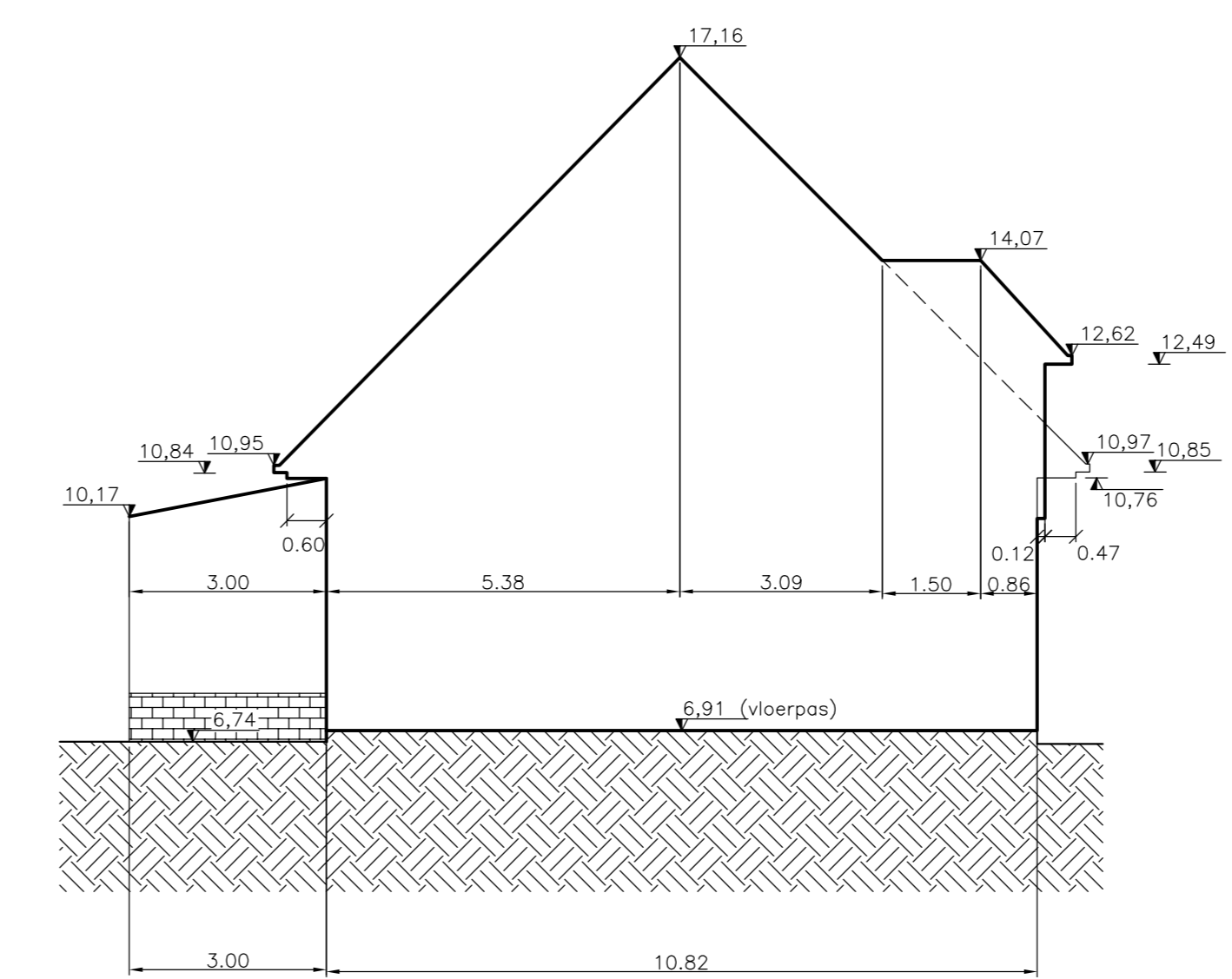
Nr.	X(m)	Y(m)
01		
02		
03		
04		
05		
06		
07		
08		
32538		
32532		
350		
404		

HOOGTES VOLGENS TAW

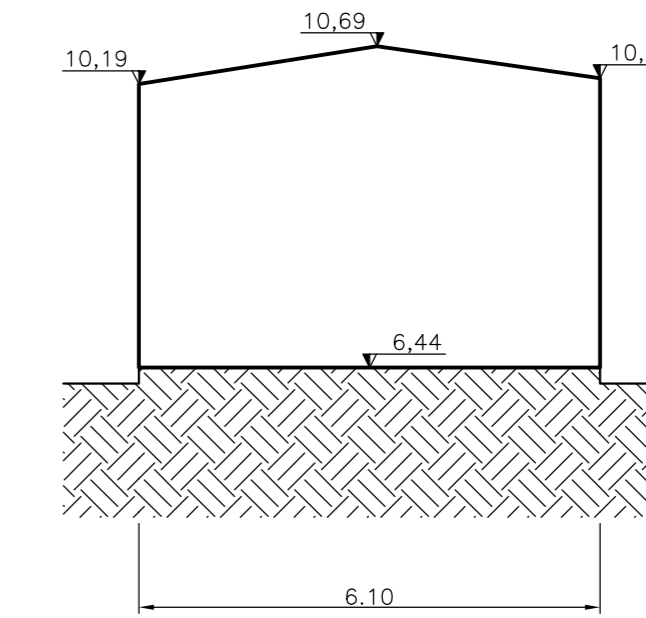
Profiel A-A'
Schaal 1/100



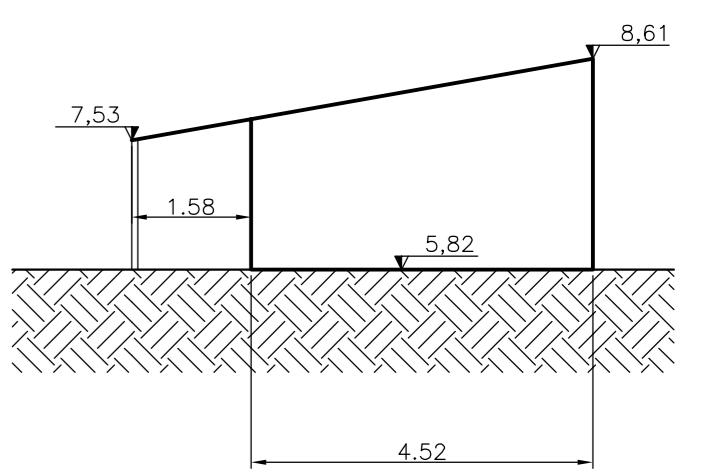
Profiel B-B'
Schaal 1/100



Profiel C-C'
Schaal 1/100



Profiel D-D'
Schaal 1/100



- LEGENDE
- ⊙ griespunt
 - ⊙ onderzochschouw
 - ⊙ waterliik
 - ⊙ verslant putdeksel
 - ⊙ rond putdeksel
 - ⊙ brandaan
 - ⊙ gelijkgrondse straatkap gas
 - ⊙ verlichtingspaal
 - ⊙ nutskaat
 - ⊙ soort verharding : asfalt
 - ⊙ soort verharding : beton
 - ⊙ soort verharding : betondallen
 - ⊙ soort verharding : silexdallen
 - ⊙ doppeelhoogte woning
 - ⊙ doppeelhoogte garage
 - ⊙ opgemeten hoogte
 - ⊙ keilergat
 - ⊙ loofboom
 - ⊙ afsluiting: beton
 - ⊙ afsluiting: gastele poot
 - ⊙ haag
 - ⊙ kruis onverhard talud
 - ⊙ as graat
 - ⊙ nok

- GERAADPLEEGDE OPMETINGSPLANNEN:
- xxx
 - xxx
 - xxx
 - xxx
 - Plannen van de ruilverkaveling.

Schaal 1/250

Gemeente OPMETINGSPLAN BESTAANDE TOESTAND "straat"

Kadastraal gekend Afd.: -

Sectie: - Nr(s): -

Opdrachtgever:

Schalen: verschillende

Dossier: GDC.....

Plan: 100

Opgevoerd: -
Berevend: -
Getekend: -

Naar waarheid opgemeten en opgemaakt door de ondergetekende landmeter-expert beslist door de Rechtbank van Eerste Aanleg te Dendermonde.
Sint - Gillis - Waas: -

DE COENE Geert